

**ПАСПОРТ ДОСТУПНОСТИ  
ОБЪЕКТА СОЦИАЛЬНОЙ ИНФРАСТРУКТУРЫ**

№ 1

«19» апреля 2022 г.

1. Общие сведения об объекте

1.1. Вид (наименование) объекта Муниципальное казенное дошкольное образовательное учреждение города Новосибирска «Детский сад № 444 «Березка» (МКДОУ д/с № 444)

1.2. Полный почтовый адрес объекта 630033 г. Новосибирск, ул. Чигорина, 12а, телефон/факс 8 (383) 317-28-17, e-mail: [ds\\_444@edu54.ru](mailto:ds_444@edu54.ru)

1.3. Сведения о размещении объекта:  
отдельно стоящее здание 2 этажей, 1988,1 кв.м, наличие прилегающего земельного участка 4690 кв.м

1.4. Год постройки здания 1983, последнего капитального ремонта \_\_\_\_\_

1.5. Дата предстоящих плановых ремонтных работ: текущего 2022, капитального 2033

Сведения об организации, расположенной на объекте

1.6. Название организации (учреждения) (полное юридическое наименование – согласно Уставу, краткое наименование): муниципальное казенное дошкольное образовательное учреждение города Новосибирска «Детский сад № 444 «Березка» (МКДОУ д/с № 444)

1.7. Юридический адрес организации (учреждения), телефон, e-mail 630033 г. Новосибирск, ул. Чигорина, 12а, телефон/факс 8(383) 317-28-17, e-mail [ds\\_444@edu54.ru](mailto:ds_444@edu54.ru)

1.8. Основание для пользования объектом (оперативное управление, аренда, собственность) оперативное управление

1.9. Вышестоящая организация (наименование) Департамент образования мэрии города Новосибирска

1.10. Адрес вышестоящей организации, другие координаты (полный почтовый адрес, телефон, e-mail) 630099, г. Новосибирск, Красный проспект, 34, т. 8 (383) 227-45-00, e-mail: [uo@admnsk.ru](mailto:uo@admnsk.ru)

2. Характеристика деятельности организации на объекте (по обслуживанию населения)

2.1. Сфера деятельности: дошкольное образование

2.2. Категории обслуживаемого населения по возрасту: дети

2.5. Виды услуг: образовательные

2.6. Форма оказания услуг: на объекте

2.7. Плановая мощность: посещаемость (количество обслуживаемых в день) 215 чел., вместимость 160 чел.

3. Состояние доступности объекта

3.1. Путь следования к объекту пассажирским транспортом (описать маршрут движения с использованием пассажирского транспорта) остановка «ул. Сержанта Коротаяева»; авт. № 9, 12, 40, 43, 96, 227; марш. Такси № 365;

наличие адаптированного пассажирского транспорта к объекту нет.




- 3.2. Путь к объекту от ближайшей остановки пассажирского транспорта:
- 3.2.1. Расстояние до объекта от остановки транспорта 257 метров
- 3.2.2. Время движения (пешком) 5 минут
- 3.2.3. Наличие выделенного от проезжей части пешеходного пути да (тротуар)
- 3.2.4. Перекрестки: нерегулируемые; регулируемые, со звуковой сигнализацией, таймером; нет.
- 3.2.5. Информация на пути следования к объекту: акустическая, тактильная, визуальная; нет
- 3.2.6. Перепады высоты на пути (съезды с тротуара): есть, нет (описать)  
Их обустройство для инвалидов на коляске: да, нет (описать) стандартные тротуарные съезды.











### 3.3 Организация доступности объекта для инвалидов – форма обслуживания

№№ п/п	Категория инвалидов (вид нарушения)	Вариант организации доступности объекта (формы обслуживания)*
1.	<b>Все категории инвалидов и МГН</b>	
	<i>в том числе инвалиды:</i>	
2	передвигающиеся на креслах-колясках	ВНД
3	с нарушениями опорно-двигательного аппарата	ДУ
4	с нарушениями зрения	ВНД
5	с нарушениями слуха	ДУ
6	с нарушениями умственного развития	ДЧ

\* - указывается один из вариантов: «А», «Б», «ДУ», «ВНД»

### 3.4 Состояние доступности основных структурно-функциональных зон

№№ п/п	Основные структурно-функциональные зоны	Состояние доступности, в том числе для основных категорий инвалидов**	Приложение	
			№ на плане	№ фото
1	Территория, прилегающая к зданию (участок)	ДУ	01	
2	Вход (входы) в здание	ДУ	02, 03	 

				
3	Путь (пути) движения внутри здания (в т.ч. пути эвакуации)	ВНД	30, 04	   
4	Зона целевого назначения здания (целевого посещения объекта)	ДЧ-В	21, 22, 23	
5	Санитарно-гигиенические помещения	ВНД	28, 12	 
6	Система информации и связи (на всех зонах)	ДУ	5	 

\*\* Указывается: ДП-В - доступно полностью всем; ДП-И (К, О, С, Г, У) – доступно полностью избирательно (указать категории инвалидов); ДЧ-В - доступно частично всем; ДЧ-И (К, О, С, Г, У) – доступно частично избирательно (указать категории инвалидов); ДУ - доступно условно, ВНД - недоступно

### 3.5. ИТОГОВОЕ ЗАКЛЮЧЕНИЕ о состоянии доступности объекта социальной инфраструктуры: ВНД

#### 4. Управленческое решение:

##### 4.1. Рекомендации по адаптации основных структурных элементов объекта:

N п/п	Основные структурно-функциональные зоны	Рекомендации по адаптации объекта (вид работы)			
		<***>			
		не нуждается (доступ обеспечен)	ремонт (текущий, капитальный); оснащение	индивидуальное решение с техническими средствами	технические решения невозможны организация



			оборудованием	реабилитации	альтернативной формы обслуживания
1	2	3	4	5	6
1.	Территория, прилегающая к зданию (участок)		<p>Приобретение технических средств адаптации:</p> <ul style="list-style-type: none"> <li>- Указатели пути движения</li> <li>- Материалы для разметки стоянки (парковки) транспортных средств инвалидов (дорожный знак, трафарет, краска)</li> <li>Дорожная подсветка (фонари, кабель)</li> <li>Ремонт: <ul style="list-style-type: none"> <li>- Оборудование стоянки для инвалидов;</li> <li>- установка указателей пути движения</li> <li>- создание рельефных (тактильных) полос перед опасным участком (лестничным маршем и входом в здание)</li> <li>- установка подсветки пути движения на высоте 0,4 м.</li> </ul> </li> </ul>		
2.	Вход (входы) в здание		<p>Приобретение технических средств адаптации:</p> <ul style="list-style-type: none"> <li>- Материалы для разметки ступеней</li> </ul>		

			<p>(яркая, контрастная маркировка, краска)</p> <ul style="list-style-type: none"> <li>- поручни,</li> <li>- пандус,</li> <li>- Нескользящее покрытие.</li> </ul> <p>Ремонт:</p> <ul style="list-style-type: none"> <li>- установить Нескользящее покрытие на лестнице;</li> <li>- установить рельефную полосу перед лестницей</li> <li>- контрастно окрасить ступени;</li> <li>- установить поручни,</li> <li>- установить пандус</li> </ul>		
3.	Путь (пути) движения внутри здания, включая пути эвакуации		<p>Приобретение технических средств адаптации:</p> <ul style="list-style-type: none"> <li>- Поручни</li> <li>- кресло-коляска;</li> <li>- Знак доступности помещения.</li> <li>- Знаки, выкошенные рельефно-точечным шрифтом «Брайля».</li> <li>- Пандусы откидные</li> <li>- Указатели пути движения</li> </ul> <p>Ремонт:</p> <ul style="list-style-type: none"> <li>- нанести контрастные полосы лестничных ступенях</li> </ul>		

			<p>маршей;</p> <ul style="list-style-type: none"> <li>- установить тактильные полосы предупреждающие об окончании перилл;</li> <li>- монтаж поручней;</li> <li>- установить нескользкое покрытие на лестнице;</li> <li>- монтаж откидных пандусов</li> <li>- заменить лестницу.</li> </ul>		
4.	Зона целевого назначения здания (целевого посещения объекта)		<p>Приобретение технических средств адаптации: - Стационарная индукционная петля</p> <p>Ремонт: Установка стационарной индукционной петли</p>		
5.	Санитарно-гигиенические помещения		<p>Приобретение технических средств адаптации:</p> <ul style="list-style-type: none"> <li>- Знак доступности помещения,</li> <li>- Кнопка вызова персонала,</li> </ul> <p>Ремонт:</p> <ul style="list-style-type: none"> <li>- установить знак доступности и обозначения помещения на высоте 135 см. в том числе тактильный, выполненный шрифтом</li> </ul>		

			<p>Брайля.</p> <ul style="list-style-type: none"> <li>- установить кнопку вызова персонала</li> <li>-</li> <li>реконструировать туалетную кабину с расширением дверного проёма.</li> </ul>		
6.	Система информации и связи (на всех зонах)		<p>Приобретение технических средств адаптации:</p> <ul style="list-style-type: none"> <li>- тактильная информационная мнемосхема,</li> <li>- тактильные знаки, пиктограммы;</li> <li>- Знаки, выкошенные рельефно-точечным шрифтом «Брайля».</li> </ul> <p>Ремонт:</p> <ul style="list-style-type: none"> <li>- установить указатели, пиктограммы, таблички выполненные шрифтом Брайля с информацией о предоставлении услуги, в том числе об идентификации кабинетов;</li> <li>- справа по ходу движения на удалении 3-5 м от входа установить информационную мнемосхему (тактильную схему движения).</li> </ul>		
7.	Пути движения к		Приобретение		



	объекту (от остановки транспорта)		технических средств адаптации: информационный указатель. установить информационный указатель, в том числе тактильный, выполненный шрифтом Брайля.		
--	-----------------------------------	--	---	--	--

<\*\*\*> Указываются конкретные рекомендации по каждой структурно-функциональной зоне.

4.2. Период проведения работ 2018 – 2030 г. По мере выделения финансовых средств в рамках исполнения Федеральной программы «Доступная среда».

4.3. Ожидаемый результат (по состоянию доступности) после выполнения работ по адаптации объекта ДП-В

4.4. Для принятия решения

- требуется согласование общественной организации инвалидов
- имеется заключение уполномоченной организации о состоянии доступности объекта социальной, транспортной и инженерной инфраструктуры

(Анкета обследования доступности для инвалидов и других маломобильных групп населения от 20.04.2018 г. составлена Кировской Местной Организацией Всероссийского Общества Инвалидов – Уполномоченным органом Центра Экспертизы и Сертификации Всероссийского Общества Инвалидов «Мир доступный для всех» в соответствии с СП 59.13330.2012, на основании которой МКОУ д/с № 444 разработан «План адаптации для инвалидов и других маломобильных групп населения на 2018 – 2030 г.»)

5. Паспорт сформирован на основании:

Анкеты обследования объекта: № 9/2018, дата «20» апреля 2018 г.

Руководитель рабочей группы

*Заведующий отделом Александр С. Ч.*

(Должность, подпись, Ф.И.О.)

Согласовано

Представитель общественной организации инвалидов

*Председатель ООО «КМО ВОИ» Колесов Е.Г. Колесов*

(Должность, подпись, Ф.И.О.)

